

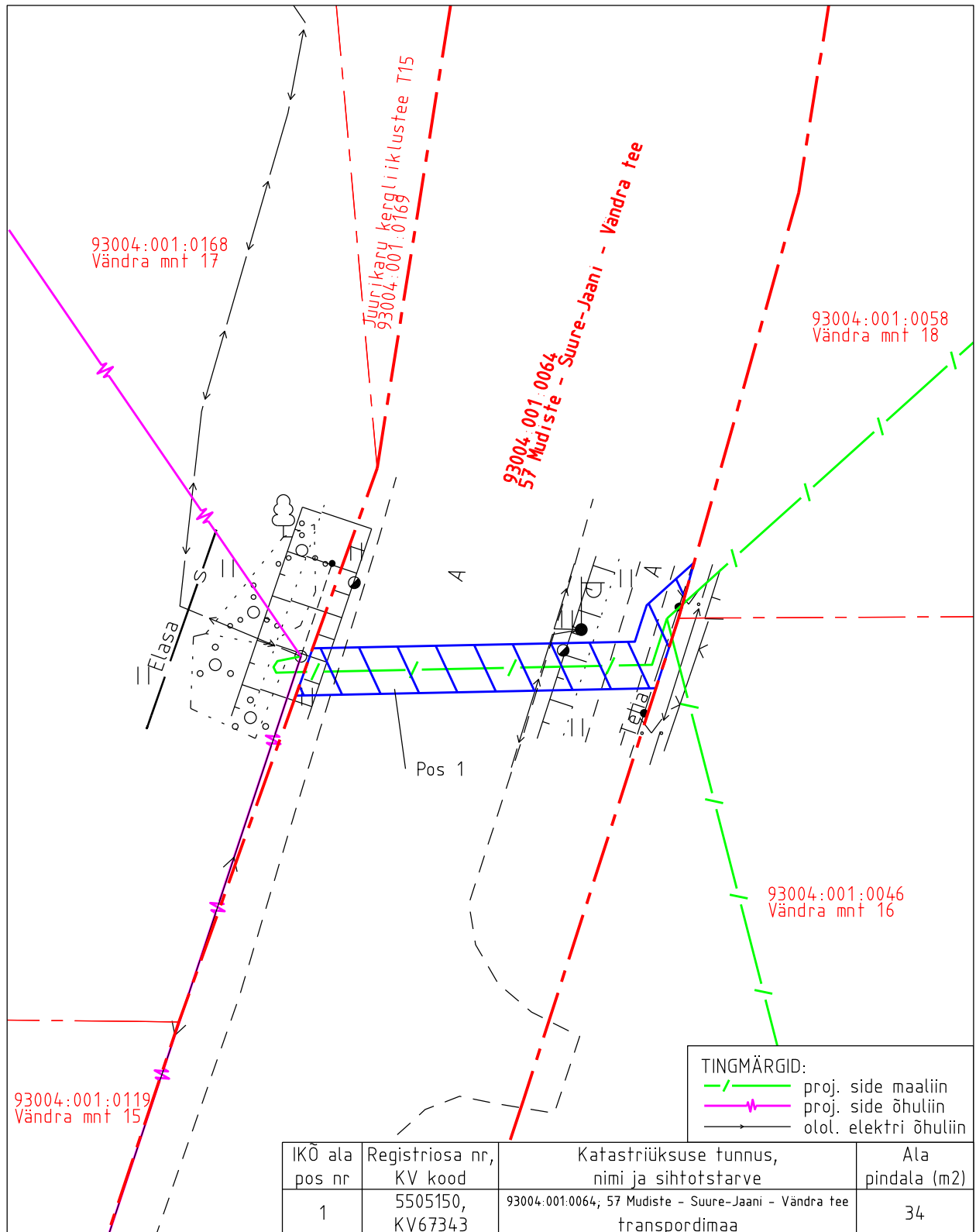
Isikliku kasutusõiguse asendiplaan

Kinnistu nimi: 57 Mudiste - Suure-Jaani - Vändra tee (reg.nr 5505150)

Katastritunnus: 93004:001:0064

Asukoht: Kose küla, Põhja-Pärnumaa vald, Pärnu maakond

Kirjanurk OÜ töö nr 11593P / Enefit AS tellimus nr VT2117



Isikliku kasutusõiguse pindala kokku ligikaudu 145 m²

Koormatava katastriüksuse piir

Katastriüksuste piirid (väljavõte 27.05.2024)

Plaan 2-1

M 1:250

Koostaja:

OÜ Kirjanurk

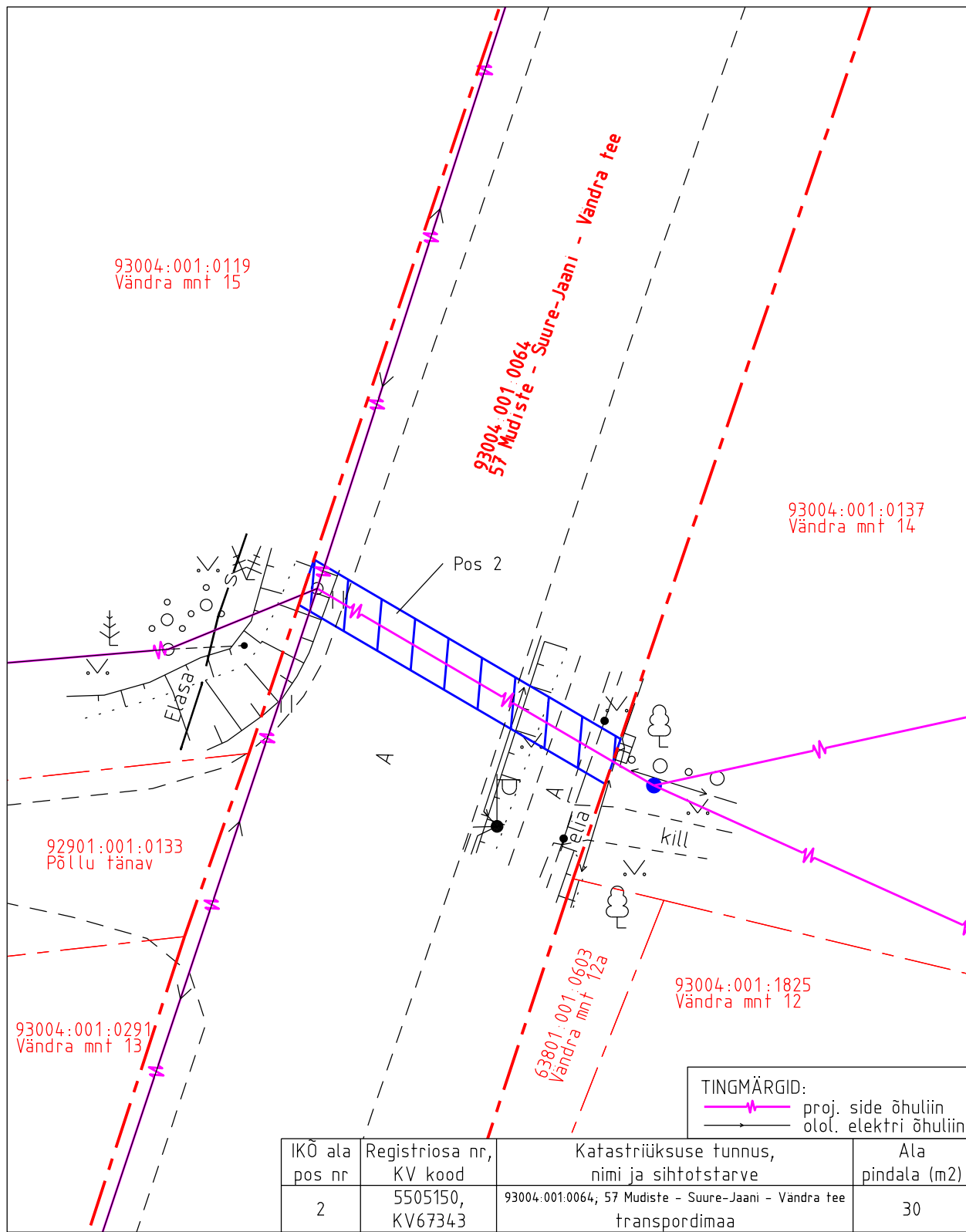
Isikliku kasutusõiguse asendiplaan

Kinnistu nimi: 57 Mudiste - Suure-Jaani - Vändra tee (reg.nr 5505150)

Katastritunnus: 93004:001:0064

Asukoht: Kose küla, Põhja-Pärnumaa vald, Pärnu maakond

Kirjanurk OÜ töö nr 11593P / Enefit AS tellimus nr VT2117



Isikliku kasutusõiguse pindala kokku ligikaudu 145 m²

Koormatava katastriüksuse piir

Katastriüksuste piirid (väljavõte 27.05.2024)

Plaan 2-2
M 1:250

Koostaja:
OÜ Kirjanurk

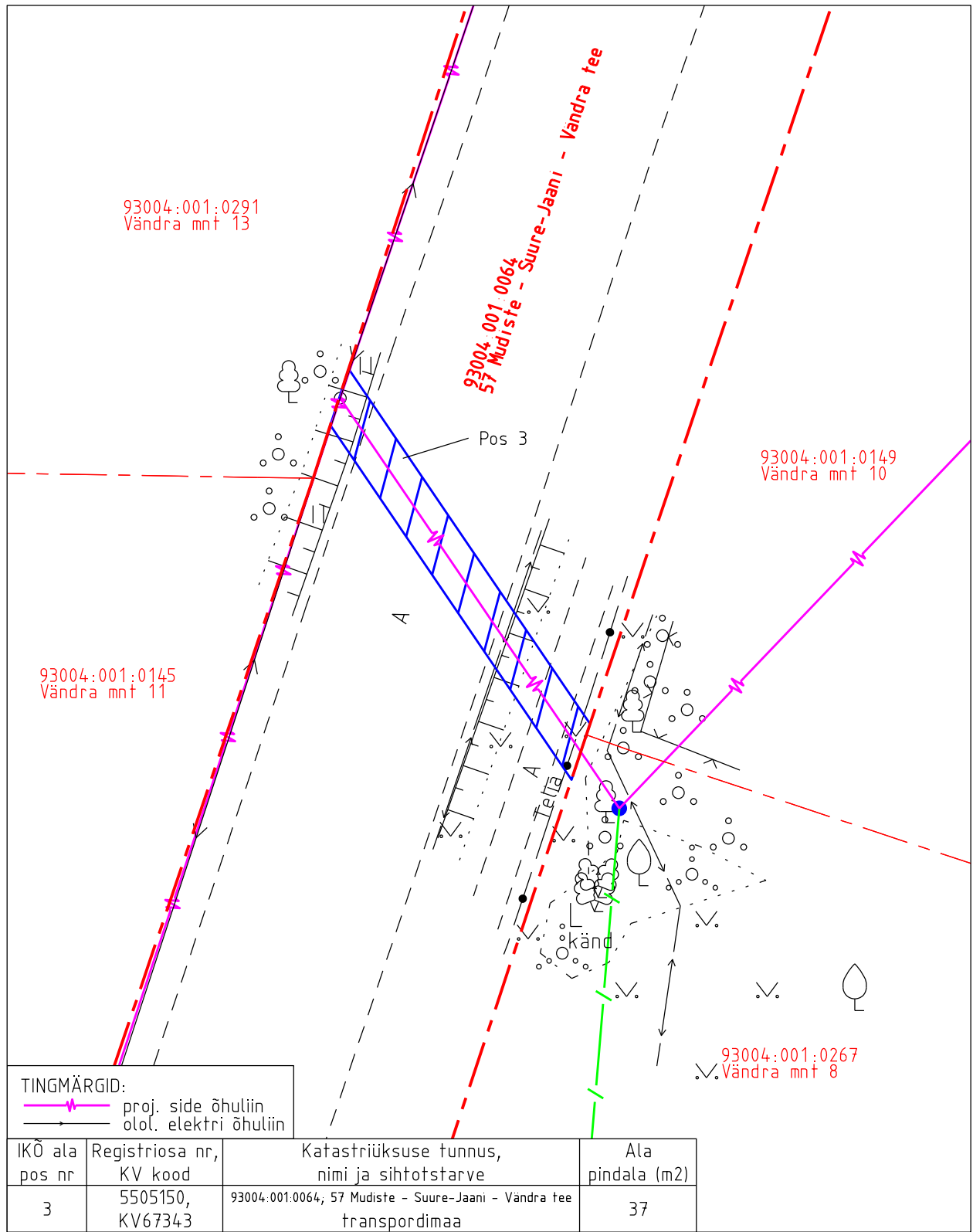
Isikliku kasutusõiguse asendiplaan


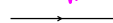
Kinnistu nimi: 57 Mudiste - Suure-Jaani - Vändra tee (reg.nr 5505150)

Katastritunnus: 93004:001:0064




Asukoht: Kose küla, Põhja-Pärnumaa vald, Pärnu maakond

Kirjanurk OÜ töö nr 11593P / Enefit AS tellimus nr VT2117



TINGMÄRGID:
 proj. side õhuliin
 olol. elektri õhuliin

IKO ala pos nr	Registriosa nr, KV kood	Katastriüksuse tunnus, nimi ja sihtotstarve	Ala pindala (m2)
3	5505150, KV67343	93004:001:0064, 57 Mudiste - Suure-Jaani - Vändra tee transpordimaa	37

-  Isikliku kasutusõiguse pindala kokku ligikaudu 145 m²
-  Koormatava katastriüksuse piir
-  Katastriüksuste piirid (väljavõte 27.05.2024)

Plaan 2-3
 M 1:250

Koostaja:
 OÜ Kirjanurk

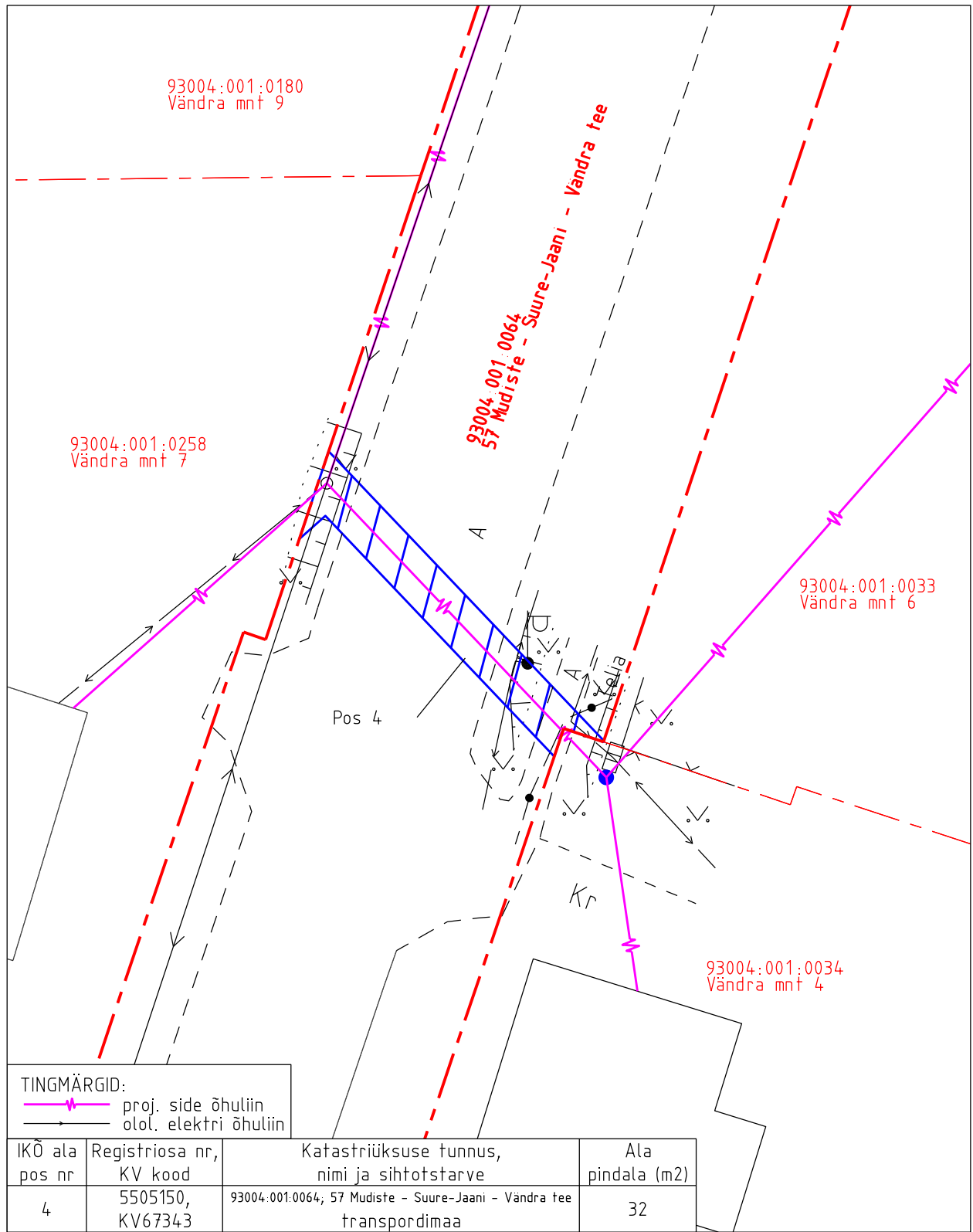
Isikliku kasutusõiguse asendiplaan


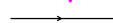
Kinnistu nimi: 57 Mudiste - Suure-Jaani - Vändra tee (reg.nr 5505150)




Katastritunnus: 93004:001:0064

Asukoht: Kose küla, Põhja-Pärnumaa vald, Pärnu maakond

Kirjanurk OÜ töö nr 11593P / Enefit AS tellimus nr VT2117



TINGMÄRGID:
 proj. side õhuliin
 olol. elektri õhuliin

-  Isikliku kasutusõiguse pindala kokku ligikaudu 145 m²
-  Koormatava katastriüksuse piir
-  Katastriüksuste piirid (väljavõte 27.05.2024)

Plaan 2-4
 M 1:250

Koostaja:
 OÜ Kirjanurk

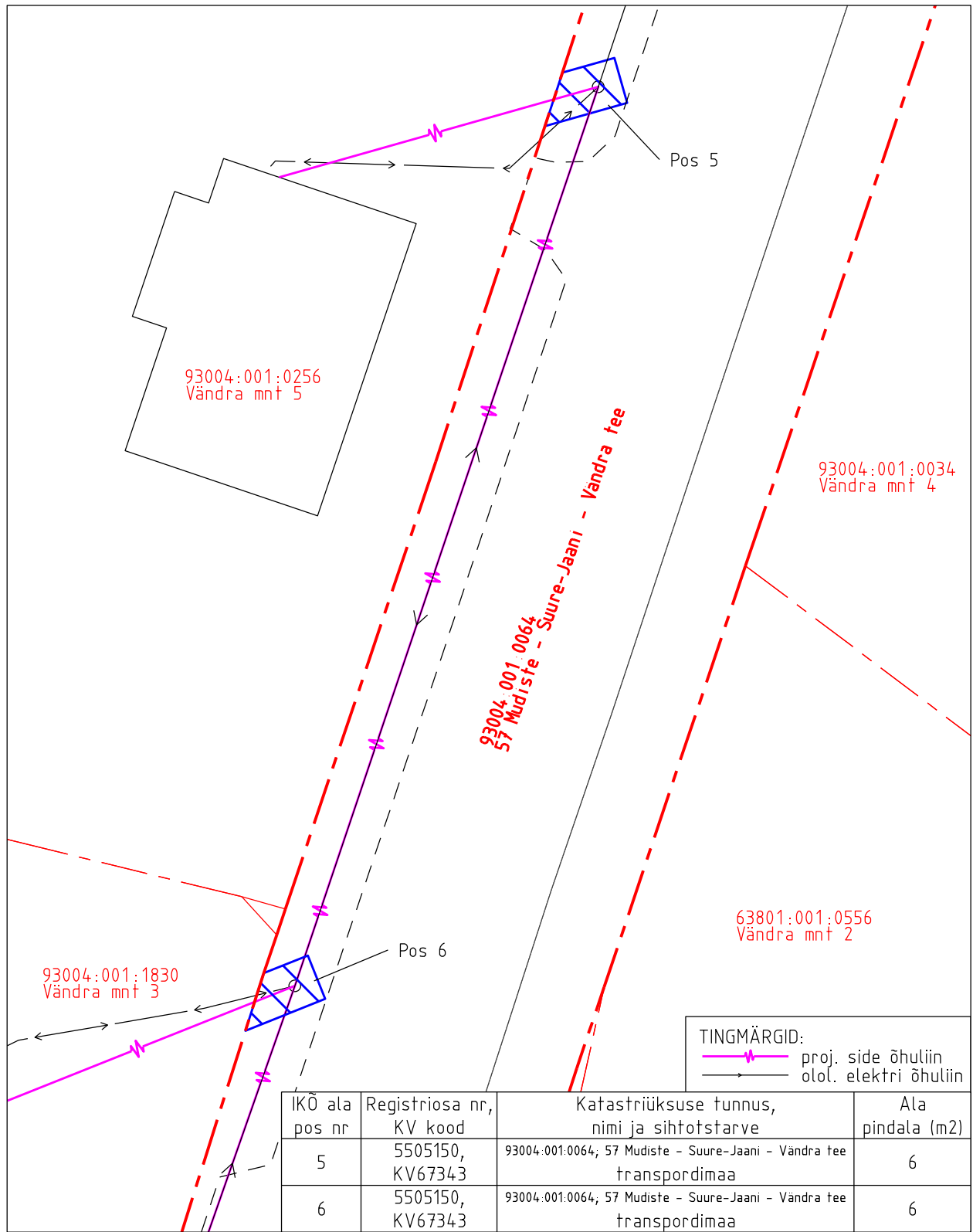
Isikliku kasutusõiguse asendiplaan



Kinnistu nimi: 57 Mudiste - Suure-Jaani - Vändra tee (reg.nr 5505150)

Katastritunnus: 93004:001:0064




Asukoht: Kose küla, Põhja-Pärnumaa vald, Pärnu maakond

Kirjanurk OÜ töö nr 11593P / Enefit AS tellimus nr VT2117



TINGMÄRGID:
 proj. side õhuliin
 oloj. elektri õhuliin

IKO ala pos nr	Registriososa nr, KV kood	Katastriüksuse tunnus, nimi ja sihtotstarve	Ala pindala (m2)
5	5505150, KV67343	93004:001:0064, 57 Mudiste - Suure-Jaani - Vändra tee transpordimaa	6
6	5505150, KV67343	93004:001:0064, 57 Mudiste - Suure-Jaani - Vändra tee transpordimaa	6

-  Isikliku kasutusõiguse pindala kokku ligikaudu 145 m²
-  Koormatava katastriüksuse piir
-  Katastriüksuste piirid (väljavõte 27.05.2024)

Plaan 2-5
 M 1:250

Koostaja:
 OÜ Kirjanurk